










LÉGENDE

	Restauration - Auberge
	A voir - Curiosité
	Panorama
	Camping
	Location/réparation/lavage
	Parking
	Point d'information
	Accès handicapé
	Aire de pique-nique

BALISAGE

Il utilise les symboles de la Fédération Française de Cyclisme - jaune sur fond blanc - accompagnés du numéro de circuit.



LES CIRCUITS

Ils sont classés **vert** (très facile), **bleu** (facile), **rouge** (difficile) ou **noir** (très difficile). Ces valeurs étant relatives, il est conseillé de commencer par le circuit vert. Le temps indiqué correspond à une durée moyenne. Seules les montées sont prises en considération dans le calcul du dénivelé.

CODE DU VÉTÉTISTE

 Les recommandations pour bien vivre à VTT

- Empruntez les chemins balisés pour votre sécurité et respectez le sens des itinéraires ;
- Ne surestimez pas vos capacités et restez maître de votre vitesse ;
- Soyez prudent et courtois lors des dépassements ou croisements de randonneurs car le piéton est prioritaire ;
- Contrôlez l'état de votre VTT et prévoyez ravitaillement et accessoires de réparation ;
- Si vous partez seul, laissez votre itinéraire à votre entourage ;
- Le port du casque est vivement recommandé ;
- Respectez les propriétés privées et les zones de culture ;
- Attention aux engins agricoles et forestiers ;
- Refermez les barrières ;
- Évitez la cueillette sauvage de fleurs, fruits, et champignons ;
- Ne troublez pas la tranquillité des animaux sauvages ;
- Gardez vos déchets, soyez discret et respectueux de l'environnement ;



Office de Tourisme
des Alpes Mancelles

19 avenue du Dr Riant
72130 Fresnay-sur-Sarthe
Tél. : +33 (0)2 43 33 28 04
Fax : +33 (0)2 43 34 19 62

E-mail : ot.alpes-mancelles@wanadoo.fr
Web : www.ot-alpes-mancelles.com



Pays de
la Haute Sarthe

B.P. 24
72130 Fresnay-sur-Sarthe
Tél. : +33 (0)2 43 33 70 96
Fax : +33 (0)2 43 33 26 78

Email : accueil@payshautesarthe.fr
Site : www.payshautesarthe.fr

Caractéristiques du circuit

Label « Espace VTT-FFC ».
Circuit au départ du Domaine du Gasseau.



Sur le Chemin

- Départ assez difficile.
- Le grand pâtis : très beau panorama.
- Avant le hameau de la Saussaie, point de vue sur le village de Saint Céneri le Gerei.
- Traversée du village de Moulins le Carbonnel.
- Traversée du Bois des Guerches : belle descente de la vallée.
- ▲ Prudence : la fin du circuit emprunte la D112 qui traverse le village de Saint Léonard des Bois.

A voir

Le rocher du Sphinx - Pierrier : éboulis ou amas de pierres témoignage de phénomènes géologiques qui se sont produits il y a des millions d'années.



< **Haut Fourché** : une des deux collines qui forment ce paysage si surprenant à Saint Léonard, elle culmine à 217m.

Hameau Saint Laurent et sa chapelle Saint Laurent : Saint Laurent, patron des forgerons, rappelle que dès le XVI^e siècle, la commune de Saint Léonard vivait aussi du travail du fer. On trouvait des maîtres forgerons, des maîtres cloutiers et maîtres fondeurs.

Saint Céneri le Gerei : village de l'Orne classé « un des plus beaux villages de France », son pont marque le lien entre les départements de la Sarthe et de l'Orne.

Eglise de Moulins le Carbonnel : à l'intérieur, on peut y admirer un remarquable Tabernacle réalisé par C. Malézieux (dont l'atelier est à Saint Céneri) et une somptueuse peinture réalisée par Koura.

Le château de Moulins : les premiers seigneurs de Moulins sont mentionnés dès la fin du XI^e siècle, dont la famille Carbonnel connue au XII^e siècle. Le château actuel date du XVI^e siècle mais de nombreux remaniements ont été réalisés au cours des siècles suivants.

Manoir de l'Inthe : à l'origine, véritable place forte avec pavillon de défense, enceinte, fossé, ce manoir fut le siège d'une très ancienne seigneurie qui remonte au XI^e siècle dont les seigneurs de l'Inthe.

Eglise de Saint-Léonard des Bois : elle fut bâtie, dit-on, à l'emplacement de l'ancien oratoire de l'ermite Saint Léonard qui vécut entre 540 et 570 dans ce vallon sauvage. Dans ses parties les plus anciennes, l'église remonte sans doute au XII^e siècle mais a connu de nombreux remaniements. Cette église renferme une remarquable représentation sculptée de la Dormition (datée des années 1620 - classée).

Pays de la
Haute Sarthe

CIRCUIT N°2

La Tasse

Les Alpes
Mancelles

Guide des randonnées VTT

HAUTEMENT
RECOMMANDÉ

Pays de la Haute Sarthe

CIRCUIT N°2 | La Tasse

- 21 km** Longueur du circuit
- 3 heures** Durée du parcours
- 250 mètres** Dénivelé positif
- Vert** **Bleu** **Rouge** **Noir** Niveau de difficultés

PROFIL DU CIRCUIT

